

 <b>HYDROMELIORÁCIE</b> štátny podnik		RZ:
<b>OBECNÝ ÚRAD</b> <b>HOROVCE</b>		ZH:
Došlo dňa: 23.4.2018		LU:
Podacie číslo: 188/86/2018		
Prílohy:	vybavuje:	

# HYDROMELIORÁCIE, štátny podnik

Vrakunská 29  
825 63 Bratislava 211

e-mail: info@hmosp.sk, web: www.hmosp.sk

Obec Horovce  
Obecný úrad Horovce 25  
072 02 Tušická Nová Ves

Váš list číslo/zo dňa  
86/2018/20.03.2018

Naše číslo  
1597-3/120/2018

Vybavuje/kontakt  
Ing. Labiková/40258209

Bratislava  
17.04.2018

Vec:

**Stavba: „Výstavba chodníka pozdĺž št. cesty I/19“ - vyjadrenie**

Listom doručeným dňa 22.03.2018 sme obdržali Vašu žiadosť o vyjadrenie k stavbe „Výstavba chodníka pozdĺž št. cesty I/19“, ktorá sa plánuje na parcelách reg. E-KN č. 1611/1, 1611/2, 87/2, 87/3, 87/1 a 657/1 v k. ú. Horovce, okr. Michalovce. Potvrdenú záväznú objednávku sme obdržali e-mailom dňa 11.04.2018.

Projektovú dokumentáciu vypracovala: Projektovo-inžinierska kancelária Ing. Anton Pavúk, Námestie Slobody 79, 093 01 Vranov nad Topľou.

Vyjadrenie bude podkladom k žiadosti o vydanie územného rozhodnutia na uvedenú stavbu v zmysle ust. § 14 zákona č. 71/1967 Zb. o správnom konaní (správny poriadok) v úplnom znení a zákona č. 50/1976 Zb. o územnom plánovaní a stavebnom poriadku (stavebný zákon) v úplnom znení.

Projekt rieši povrchové úpravy územia obce spojené s plynofykáciou. Je navrhované vybudovať chodníky.

Chodník bude umiestnený vedľa štátnej cesty I/19 v obci. Šírka chodníka bude 1,5 m, od rigolu bude zastabilizovaný betónom v debniaciach tvárniciach, od oplotení bude oddelený parkovým obrubníkom. Celková dĺžka chodníkov bude 720 m. Celková zastavaná plocha bude 1 080,0 m<sup>2</sup>.

Stavba nie je delená na objekty.

Po preverení predloženej dokumentácie a dostupných mapových podkladov Vám oznamujeme, že na parcelách reg. E-KN č. 1611/1, 1611/2, 87/2, 87/3, 87/1 a 657/1 v k. ú. Horovce, určených na stavbu „Výstavba chodníka pozdĺž št. cesty I/19“ **evidujeme** hydromelioračné zariadenia v správe Hydromeliorácie, š.p. nasledovne:

Na parcelách č. 1611/1, 1611/2, 87/1 a 657/1 **neevidujeme** žiadne hydromelioračné zariadenia v našej správe.

Na parcelách č. 87/2 a 87/3 **sa nachádza** kanál Horovský (evid. č. 5412 102 001), ktorý bol vybudovaný v r. 1970 o celkovej dĺžke 2,500 km v rámci stavby „OP Horovce - kanál Horovský“.

Podnik zapísaný v Obchodnom  
Registri Okresného súdu  
Bratislava I  
Oddiel Pš Vložka číslo : 425/B

IČO:  
35 860 839  
DIČ:  
2021730073  
IČ DPH:  
SK2021730073

Bankové spojenie:  
Slovenská sporiteľňa, a.s.  
SK10 0900 0000 005124303698

Odbor:  
Riaditeľstvo  
Usporiadania majetku  
Financovania a hospodárskych činností  
Správy a prevádzky HMZ  
Špeciálnych vodohospodárskych činností

Telefónny kontakt:  
02/4342 2931  
02/4025 8201  
02/4524 8902  
02/4524 8722  
02/4524 8943

E-mail:  
info@hmosp.sk  
Web:  
www.hmosp.sk  
Fax:  
02/4524 8946

Navrhovaná výstavba chodníka **bude križovat'** kanál Horovský (evid. č. 5412 102 001).

V prílohe Vám zasielame situáciu v M 1 : 5 000 s orientačným vyznačením odvodňovacieho kanála a navrhovaného chodníka v dĺžke 720m a situáciu v M 1 : 7 500 s orientačným vyznačením odvodňovacieho kanála a riešených parciel reg. E. O identifikáciu odvodňovacieho kanála v teréne je potrebné na základe objednávky požiadať zástupcu Hydromeliorácie, š.p., dislokované pracovisko Michalovce – kontaktná osoba p. Mráz, č. t. 0903 997 978 alebo Ing. Godočík, č. t. 0903 649 711.

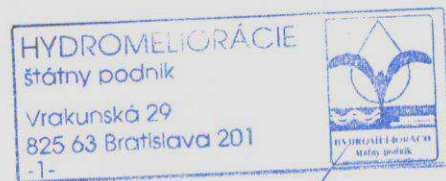
Pri návrhu a realizácii stavby žiadame dodržať nasledovné podmienky:

- križovanie navrhovaného chodníka s odvodňovacím kanálom navrhnuť a vykonať v súlade s ustanoveniami STN 73 6961 „Križovanie a súbegy melioračných zariadení s komunikáciami a vedeniami“ z r.1983
- pred začatím prác požiadať o identifikáciu kanála v teréne zástupcu Hydromeliorácie, š.p. dislokované pracovisko Michalovce – kontaktná osoba p. Mráz, č. t. 0903 997 978 alebo Ing. Godočík, č. t. 0903 649 711
- k zahájeniu a ukončeniu prác pri križovaní navrhovaného chodníka s odvodňovacím kanálom prizvať zástupcu Hydromeliorácie, š.p., ktorý protokolárne (zápisom do stavebného denníka) odsúhlasí vykonanie križovania
- v prípade poškodenia majetku štátu – odvodňovacieho kanála, ku ktorému má Hydromeliorácie, š.p. právo hospodárenia, je potrebné ho uviesť do pôvodného stavu na náklady investora.

Dokumentáciu k stavebnému povoleniu žiadame predložiť na odsúhlasenie, vrátane technického riešenia križovania chodníka s odvodňovacím kanálom a zakresu odvodňovacieho kanála na základe vytyčenia v teréne do výkresovej časti dokumentácie navrhovanej stavby.

Platnosť tohto vyjadrenia je 2 roky od dátumu vyhotovenia.

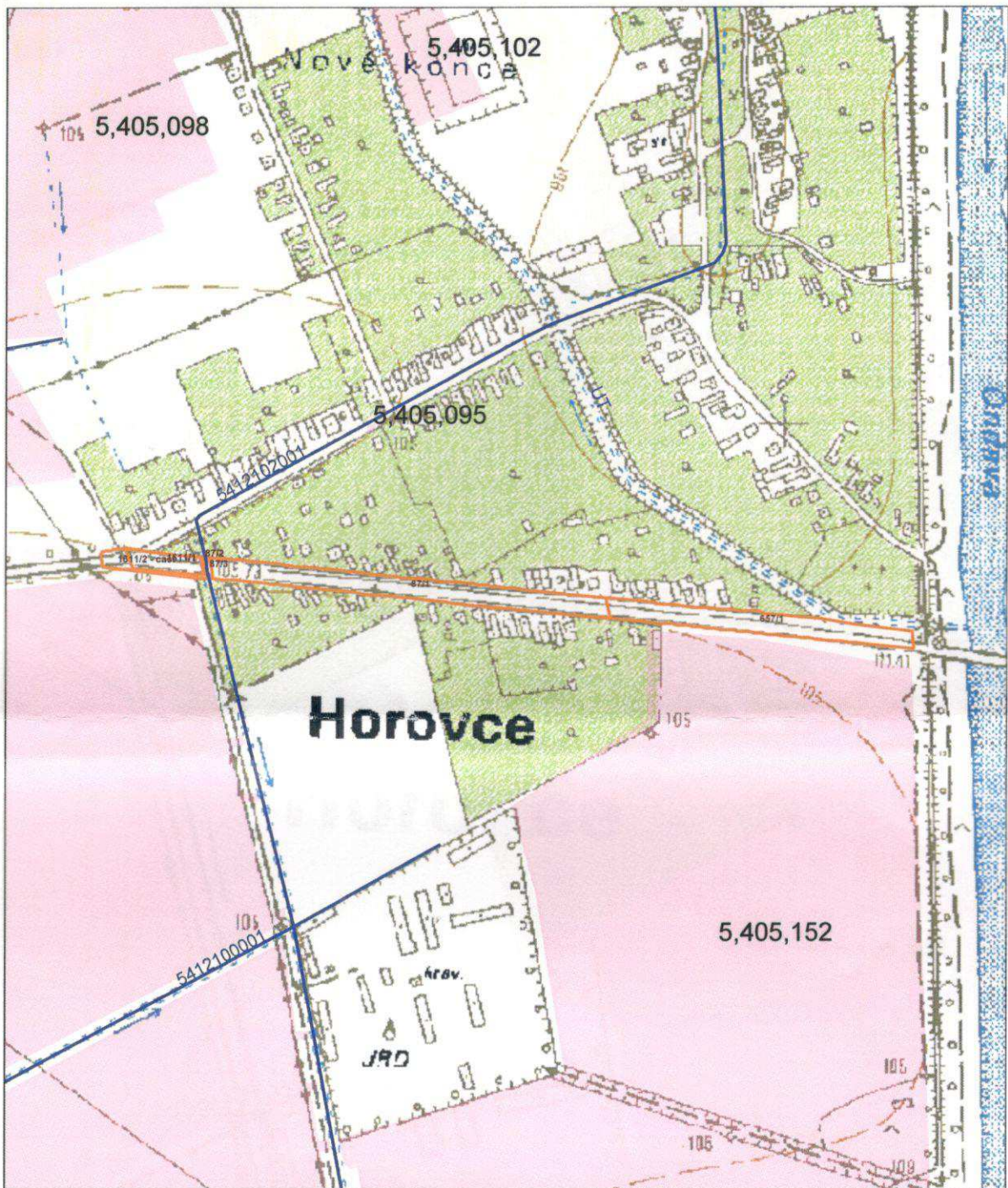
S pozdravom



Ing. Igor Kalina  
riaditeľ

Prílohy: 2x orient. situácia kanála (M 1 : 5 000, M 1 : 7 500)

k. ú. Horovce p. č. reg. E 1611/1, 1611/2, 87/2, 87/3, 87/1 a 657/1 - chodník

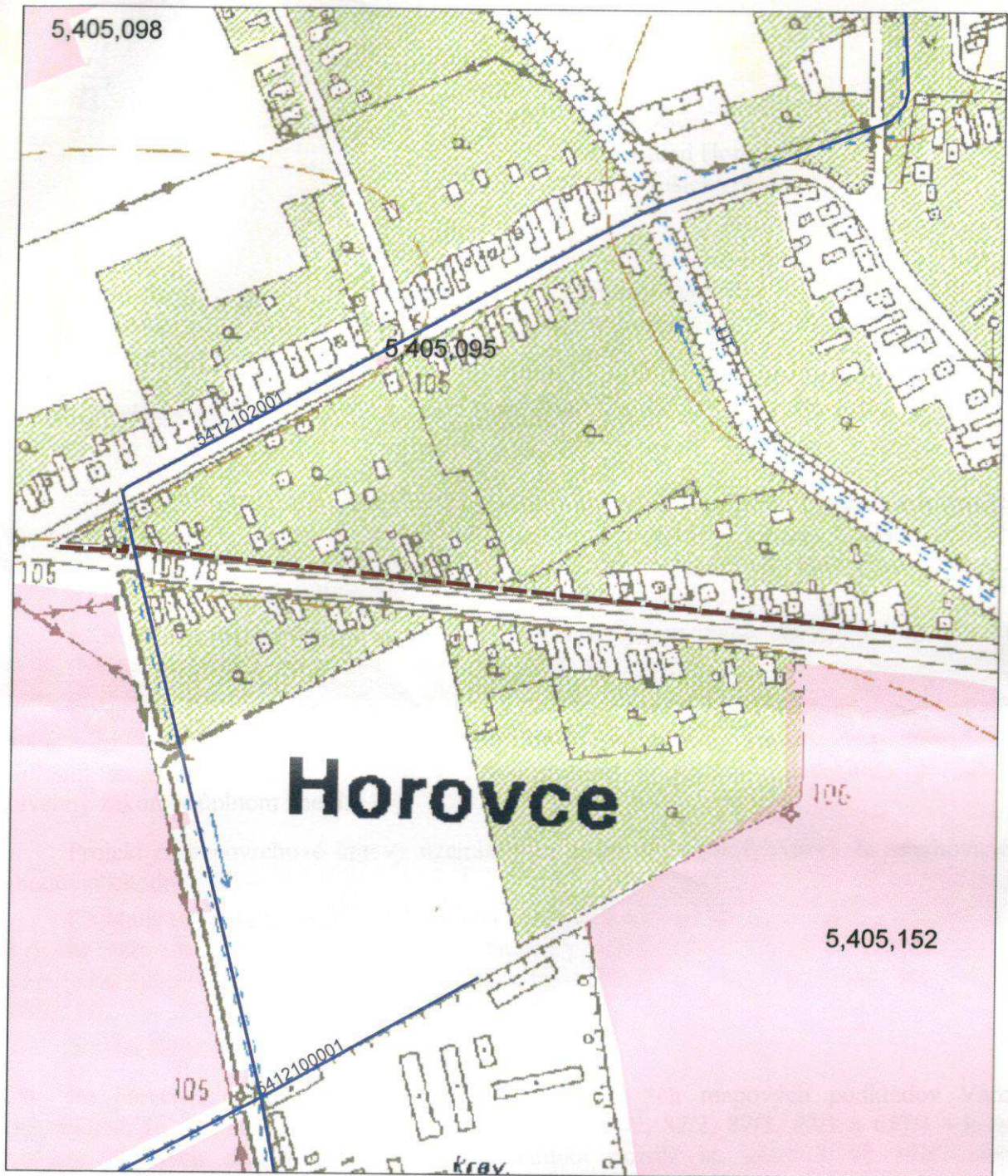





- Odvodnenie - drenáž
- Odvodňovací kanál v správe Hydromeliorácií, š. p.
- Riešené parcely reg. E

M 1 : 7 500

Orientačná situácia

k. ú. Horovce p. č. reg. E 1611/1, 1611/2, 87/2, 87/3, 87/1 a 657/1 - chodník



-  Odvodnenie - drenáž
-  Odvodňovací kanál v správe Hydromeliorácií, š. p.
-  Navrhovaný chodník v dĺžke 720m



M 1 : 5 000

Orientačná situácia